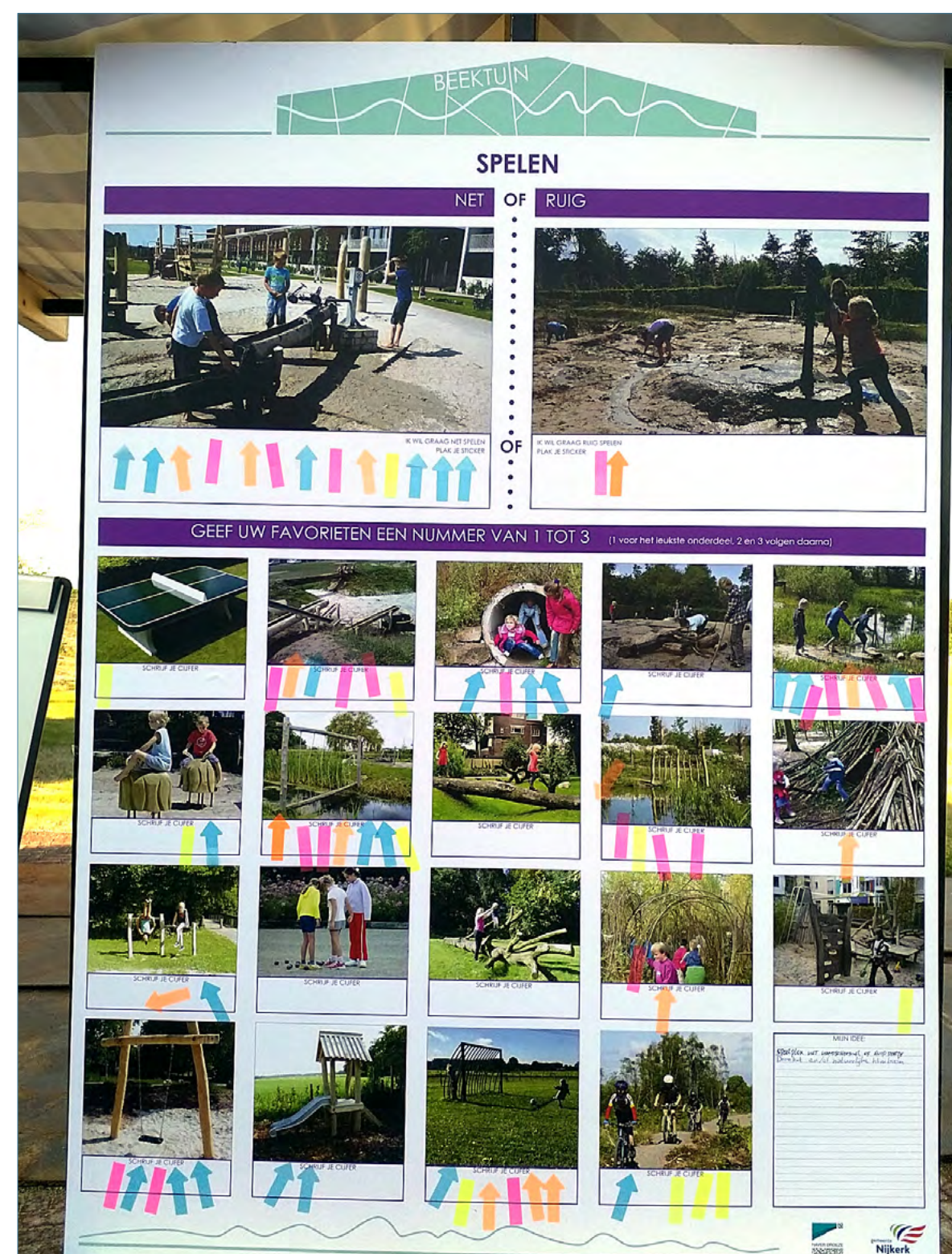


## De Beektuin

Deze kaart betreft het Masterplan van de Beektuin. De Beektuin is het centrale park in de nieuwbouwwijk Doornsteeg te Nijkerk. In de Beektuin krijgt de Dammersbeek alle ruimte, zichtbaar meanderend van de bron, waar de beek het park binnenkomt, naar polder Arkemheen. Bij flinke neerslag dient de beektuin als opvang van regenwater en lopen sommige delen onder water. Dit levert een dynamisch beeld op, met mogelijkheden voor natuur en avontuurlijk spelen.

De Beektuin is tevens de ontmoetingsplek voor de wijk; er bevinden zich hier(aan) de voorzieningen zoals de school en scouting, speelplekken, natuurspaden, stadslandbouw en pluktuinen. Aan de noordzijde vormt het nieuwe fietspad de grens, aan de zuidzijde zijn dat de nieuwe buurtjes aan de Holkerweg. De (toekomstige) bewoners en andere belangstellenden van Doornsteeg kunnen meedenken bij het verdere invulling van het park. Het is goed als toekomstige gebruikers, maar ook sportclubs en natuur/activiteiten verenigingen betrokken zijn bij de ontwikkeling en later het beheer van het park.

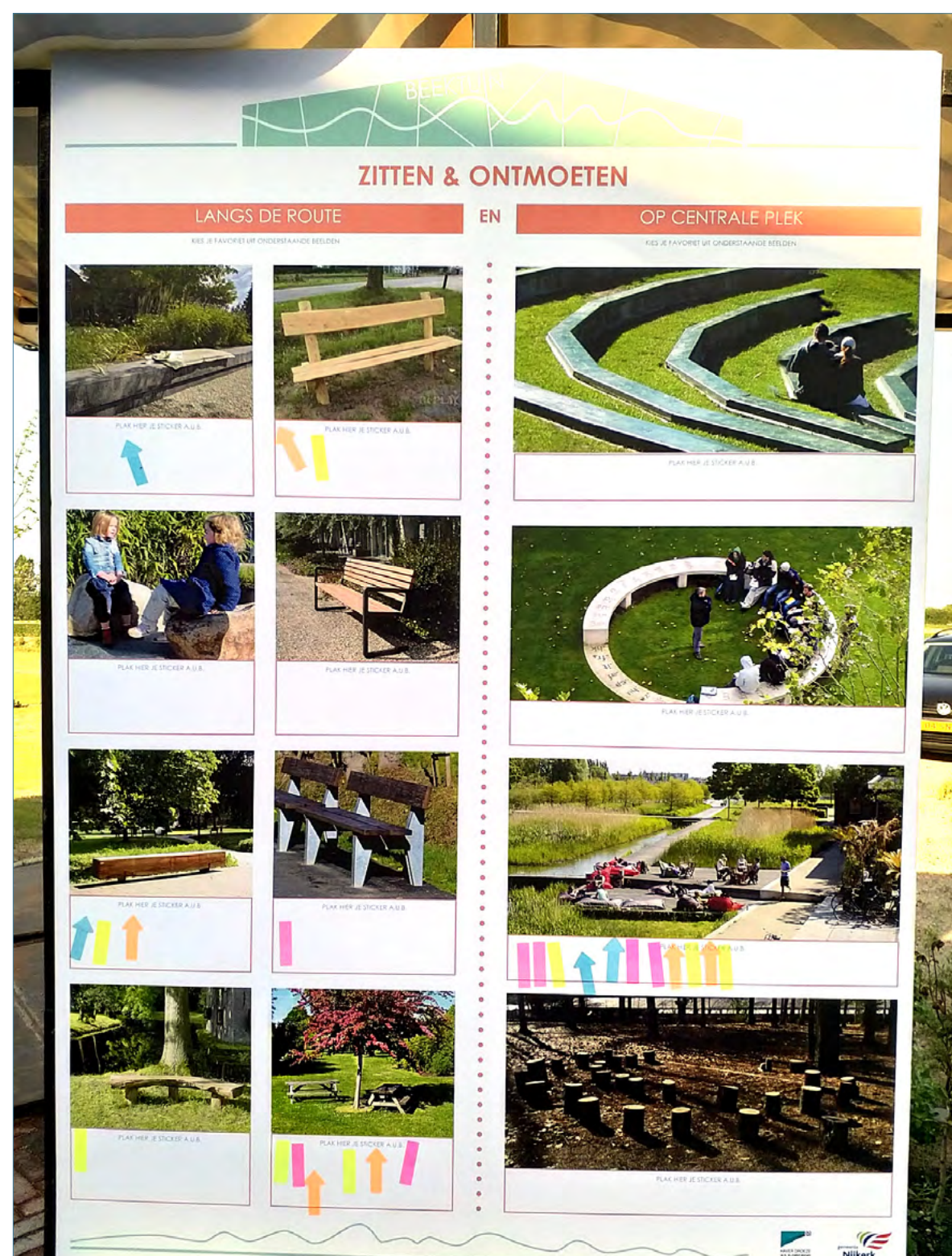
## Impressie resultaten wijkmanifestatie



### Spelen

Bij de wijkmanifestatie kwam bij het thema Spelen eerst de vraag aan bod hoe NET of RUIG het ontwerp van een speelplek moet zijn. Vervolgens konden 3 favoriete spelelementen aangegeven worden en was er ruimte om eigen ideeën aan te dragen.

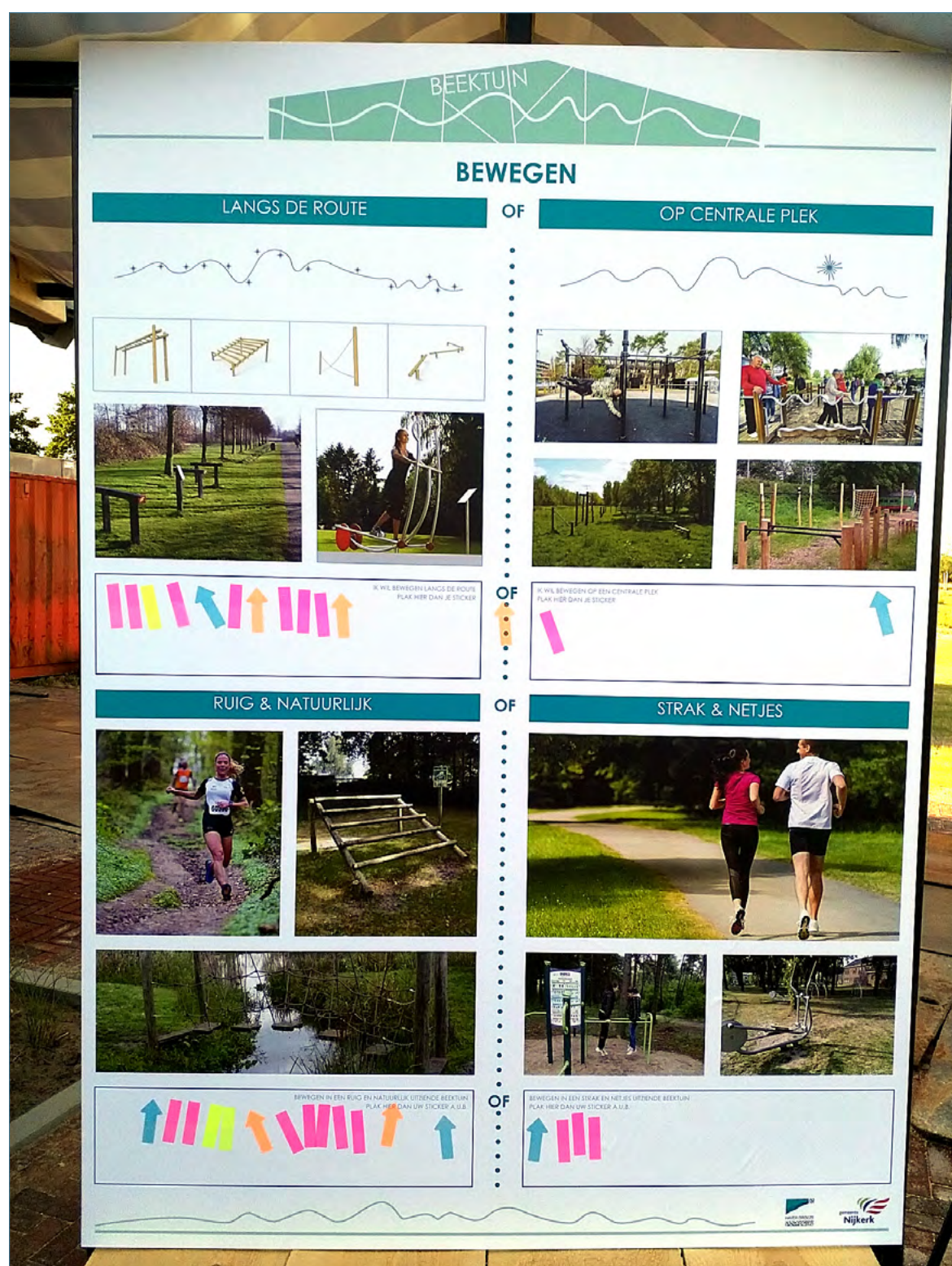
De uitkomst laat duidelijk zien dat de voorkeur ligt bij meer georganiseerd spelen en niet bij een natuurspeelplek waarbij vooral modder onderdeel van het spel is. Uit de poster blijkt dat waterspelen, stapstenen door het water en een avontuurlijk manier om de beek over te steken favoriet zijn. Daarnaast bleek ook uit gesprekken tijdens de wijkmanifestatie dat er een grote behoefte is aan een trapveld en open ruimte. Ook een MTB parcours wordt gewaardeerd. Een plek met traditionele speeltoestellen met bijvoorbeeld de glijbaan en een duikerek mag niet ontbreken.



### Zitten en Ontmoeten

Het thema Zitten en Ontmoeten was verdeeld in twee varianten; zitten langs de route en ontmoeten op een centrale plek. Bij beiden kon de voorkeur worden aangegeven.

Wat betreft het zitten langs de route heeft de picknickbank de voorkeur. Daarna vallen de houten rechte bank en de houten natuurlijke bank het meest in de smaak. Wat betreft het ontmoeten op een centrale plek spreekt het informele zitten op de vlinder nadrukkelijk het meeste aan.



### Bewegen

Bij het thema bewegen kon aangegeven worden of dit op 1 centrale plek of langs een route plaats moet vinden. Vervolgens kon gekozen worden uit de uitstraling Ruig&Natuurlijk of Strak&Netjes.

Uit de poster blijkt een duidelijke voorkeur voor een beweegroute met als referentiebeeld voor de vormgeving Ruig&Natuurlijk.

## Proces ontwikkeling Beektuin

Bij de ontwikkeling van de Beektuin staat de betrokkenheid van wijkbewoners en belanghebbers voorop. Op zoek naar ideeën voor de inrichting van de Beektuin hebben we daarom 26 juni 2019 een wijkmanifestatie gehouden op het nieuwe scoutingterrein. Tijdens deze manifestatie konden alle wijkbewoners en belanghebbers zich informeren over verschillende thema's en daarbij hun voorkeur geven over verschillende mogelijke invullingen of zelf ideeën aandragen.

Deze voorkeuren en ideeën vormden samen met de randvoorwaarden uit o.a. het waterstructuurplan de ingrediënten waarmee het concept inrichtingsplan is gemaakt. In deze presentatie staat een korte samenvatting van de uitkomsten van de wijkmanifestatie. Daarnaast wordt de werking van het watersysteem toegelicht. Aan de hand van thema's wordt de uitwerking van verschillende onderdelen verder uitgelegd.



## Invloed corona

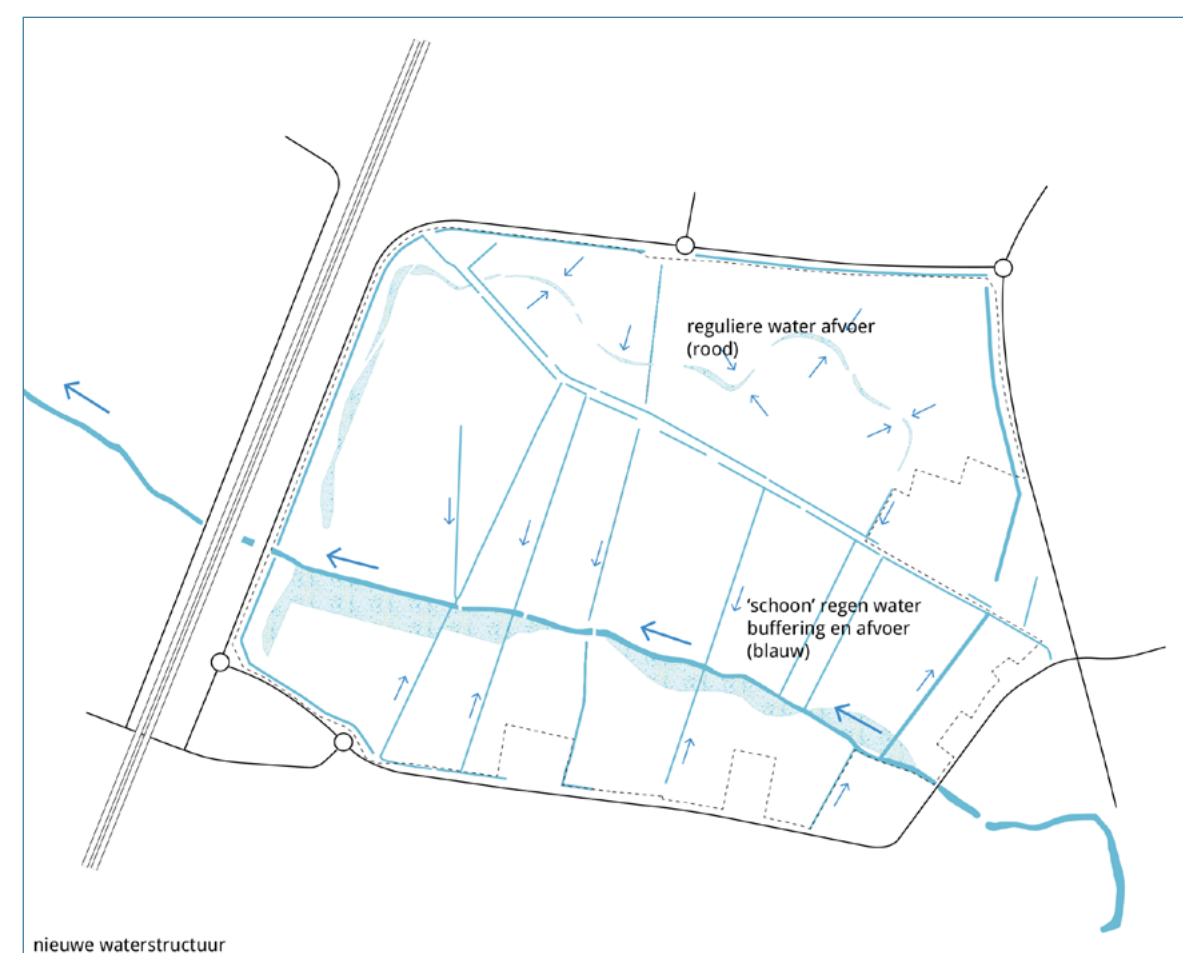
De volgende stap zou een ontwerpessie zijn om het concept inrichtingsplan verder uit te werken. Geïnteresseerden konden zich tijdens de wijkmanifestatie aanmelden voor deze bijeenkomst. Tijdens deze ontwerpessie zou het concept centraal gepresenteerd worden om vervolgens in kleine groepen de verschillende deelgebieden verder uit te werken. Als gevolg van de corona pandemie is het beoogde participatieproces op dit moment niet mogelijk. Daarom presenteren we het concept inrichtingsplan nu op de website.

## Realisatie in fasen

De realisatie van de central Beektuin zal gefaseerd plaats vinden. Per fase wordt bekeken op welke wijze de participatie kan worden vormgegeven.

Het uitgangspunt is daarbij steeds om zo veel mogelijk wijkbewoners en belanghebbers bij de uitwerking te betrekken.

## Waterberging



De beektuin heeft een belangrijke functie voor waterberging. Met de ontwikkeling van nieuwe woningen en wegverharding neemt de vraag naar waterbergingscapaciteit toe. Hiervoor dient er extra bergingscapaciteit te worden aangelegd.

Het grootste oppervlak voor waterberging wordt gevonden in de Beektuin. Deze wordt ingericht als bergingsgebied. Het plaatsen van stuwen zal de waterafvoer door de bestaande watergangen en beek beperken, waardoor meer water gebufferd kan worden binnen het plangebied. Het water krijgt daarmee de kans te infiltreren en/of vertraagd afgevoerd te worden.

Het nieuwe watersysteem en de inrichtingsprincipes voor de Beektuin zijn in nauw overleg met waterschap Vallei & Veluwe opgesteld.

Aan de inhoud en het beeldmateriaal van deze posters kunnen geen rechten worden ontleend.